เปลี่ยนแปลงแผนพัฒนาท้องถิ่น (พ.ศ. ๒๕๖๑ - ๒๕๖๕)
ประจำปี ๒๕๖๕ ครั้งที่ ๒
องค์การบริหารส่วนตำบลนาอุดม



งานวิเคราะห์นโยบายและแผน สำนักปลัด
องค์การบริหารส่วนตำบลนาอุดม
โทร ๐๔๒ ๐๔๙๘๗๒
อำเภอนิคมคำสร้อย จังหวัดมุกดาหาร

คำนำ

องค์การบริหารส่วนตำบลนาอุดม เป็นองค์กรปกครองส่วนท้องถิ่นที่จัดตั้งขึ้นตามพระราชบัญญัติสภาตำบลและองค์การบริหารส่วนตำบล พ.ศ. 2537 ซึ่งกำหนดให้องค์การบริหารส่วนตำบลเป็นนิติบุคคล มีเงินรายได้ ร่ายจ่าย มีการบริหารงานและมีเจ้าหน้าที่ผู้ปฏิบัติงานเป็นของตนเอง ตลอดทั้งมีภารกิจสำคัญในการปฏิบัติงานเพื่อคุณภาพของชีวิตของประชาชนในท้องถิ่นและพัฒนาประเทศในส่วนรวม ภายใต้บทบัญญัติของรัฐธรรมนูญแห่งราชอาณาจักรไทย พุทธศักราช 2560 ที่ได้กำหนดอำนาจให้แก่องค์กรปกครองส่วนท้องถิ่น ระเบียบกระทรวงมหาดไทย ว่าด้วยการจัดทำแผนพัฒนาขององค์กรปกครองส่วนท้องถิ่น พ.ศ.2548 เพิ่มเติม ฉบับที่ 2 พ.ศ.2559 และฉบับที่ 3 พ.ศ. 2561 ข้อ 22 การเพิ่มเติมแผนพัฒนาท้องถิ่นเป็นอำนาจของคณะกรรมการพัฒนาท้องถิ่นและประชาคมท้องถิ่น หลักการสำคัญของการจัดทำหรือให้มีแผนพัฒนาท้องถิ่น ก็เพื่อให้องค์กร ปกครองท้องถิ่นนำไปเป็นกรอบในการ จัดทำงบประมาณรายจ่าย จ่ายประจำปี งบประมาณรายจ่ายเพิ่มเติม การจ่ายขาด เงินสะสม รวมทั้งวางแนวทางเพื่อให้มีการ ปฏิบัติให้บรรลุวัตถุประสงค์ตามโครงการ พัฒนาที่กำหนดไว้ในแผนพัฒนาท้องถิ่น การที่ประชาชนในท้องถิ่นต้องการจัดทำเพื่อให้ มีแผน พัฒนาท้องถิ่นหรือ มี โครงการบรรจุไว้ในแผนพัฒนาท้องถิ่นก็ เพื่อต้องการให้องค์กรปกครองส่วนท้องถิ่นมีการใช้งบประมาณเพื่อการ พัฒนาท้องถิ่น ซึ่งมิใช่เพียงเพื่อให้มี โครงการในแผนพัฒนาท้องถิ่น

ดั้งนั้น คณะกรรมการพัฒนาแผนพัฒนาท้องถิ่นองค์การบริหารส่วนตำบลนาอุดม พิจารณาเปลี่ยนแปลงแผนงานโครงการนแผนพัฒนาท้องถิ่น (2561-2565) ประจำปี 2565 ให้มีความสอดคล้องกับแผนยุทธศาสตร์การพัฒนาประเทศ แผนพัฒนาเศรษฐกิจและสังคมแห่งชาติฉบับที่ 12 แผนพัฒนาพัฒนาจังหวัดกลุ่มจังหวัด โดยรวบรวมข้อมูล ปัญหา ความต้องการของประชาชนโดยส่วนรวมและสอดคล้องกับแนวทางการพัฒนาที่คณะกรรมการพัฒนาท้องถิ่นกำหนด เพื่อเป็นกรอบในการจัดทำงบประมาณรายจ่ายประจำปี งบประมาณรายจ่ายเพิ่มเติม และงบประมาณจากเงินสะสมในช่วง ของแผนนั้น รวมทั้งวางแนวทางเพื่อให้มีการปฏิบัติให้บรรลุวัตถุประสงค์ตามโครงการพัฒนาที่กำหนดไว้ ในแผนพัฒนาท้องถิ่น

องค์การบริหารส่วนตำบลนาอุดม
พฤษภาคม 2565

สารบัญ

เรื่อง	หน้า
ส่วนที่ 1 สภาพทั่วไปและข้อมูลพื้นฐาน	1
1. ด้านกายภาพ	1
2. ด้านการเมือง/การปกครอง	2
3. ประชากร	3
4. สภาพทางสังคม	4
5. ระบบบริการพื้นฐาน	8
6. ระบบเศรษฐกิจ	9
7. ศาสนา ประเพณี วัฒนธรรม	10
8. ทรัพยากรธรรมชาติ	11
9. อื่น ๆ (ถ้ามีระบุด้วย)	12
ส่วนที่ 2 ยุทธศาสตร์องค์กรปกครองส่วนท้องถิ่น	16
1. ความสัมพันธ์ระหว่างแผนพัฒนาระดับมหภาค	16
2. ยุทธศาสตร์ขององค์กรปกครองส่วนท้องถิ่น	17
3. การวิเคราะห์เพื่อพัฒนาท้องถิ่น	21
ส่วนที่ 3 การนำแผนพัฒนาท้องถิ่นไปสู่การปฏิบัติ	23
1. ยุทธศาสตร์การพัฒนาและแผนงาน	23
2. บัญชีโครงการพัฒนาท้องถิ่น	26
ส่วนที่ 4 การติดตามและประเมินผล	30
1. การติดตามและประเมินผลยุทธศาสตร์	
2. การติดตามและประเมินผลโครงการ	
3. สรุปผลการพัฒนาท้องถิ่นในภาพรวม	
4. ข้อเสนอแนะในการจัดทำแผนพัฒนาท้องถิ่นในอนาคต	

เปลี่ยนแปลงแผนพัฒนาท้องถิ่น (พ.ศ. 2561-2565)
ขององค์กรปกครองส่วนท้องถิ่น

ส่วนที่ 1 สภาพทั่วไปและข้อมูลพื้นฐาน

(1) ด้านกายภาพ

(2) ด้านการเมือง/การปกครอง

(3) ประชากร

(4) สภาพทางสังคม

(5) ระบบบริการพื้นฐาน

(6) ระบบเศรษฐกิจ

(7) ศาสนา ประเพณี วัฒนธรรม

(8) ทรัพยากรธรรมชาติ

(9) อื่นๆ (ถ้ามีระบุ)

ส่วนที่ 2 ยุทธศาสตร์องค์กรปกครองส่วนท้องถิ่น

(1) ความสัมพันธ์ระหว่างแผนพัฒนาระดับมหภาค

(2) ยุทธศาสตร์ขององค์กรปกครองส่วนท้องถิ่น

(3) การวิเคราะห์เพื่อพัฒนาท้องถิ่น

ส่วนที่ 3 การนำแผนพัฒนาท้องถิ่นไปสู่การปฏิบัติ

(1) ยุทธศาสตร์การพัฒนาและแผนงาน

(2) บัญชีโครงการพัฒนา

ส่วนที่ 4 การติดตามและประเมินผล

(1) การติดตามและประเมินผลยุทธศาสตร์

(2) การติดตามและประเมินผลโครงการ

(3) สรุปผลการพัฒนาท้องถิ่น

(4) ข้อเสนอแนะในการจัดทำแผนพัฒนาท้องถิ่น

ส่วนที่ ๑ สภาพทั่วไปและข้อมูลพื้นฐาน

(๑) ด้านกายภาพ

๑.๑ ที่ตั้งและอาณาเขต

ตำบลนาอุดมตั้งอยู่ทางทิศตะวันออกเฉียงใต้ของอำเภอนิคมคำสร้อย องค์การบริหารส่วนตำบลนาอุดม มีพื้นที่ทั้งหมด ๘๔ ตารางกิโลเมตร โดยมีระยะ ทางห่างจากอำเภอนิคมคำสร้อยประมาณ ๓๐ กิโลเมตร โดยมีทางหลวงหมาย เลข ๐๔๓๑ สายด่านยาว - นาอุดม ซึ่งเป็นถนนลาดยางและถนนคอนกรีตเสริมเหล็ก

- เส้นทางสาย รพช. – นาอุดม – ด่านยาว ระยะทางประมาณ ๑๗.๕๐ กิโลเมตร

- เส้นทางสาย รพช.บ้านคึมชาด (อำเภอเลิงนกทา) – นาอุดม ระยะทางงบประมาณ ๕ กิโลเมตร

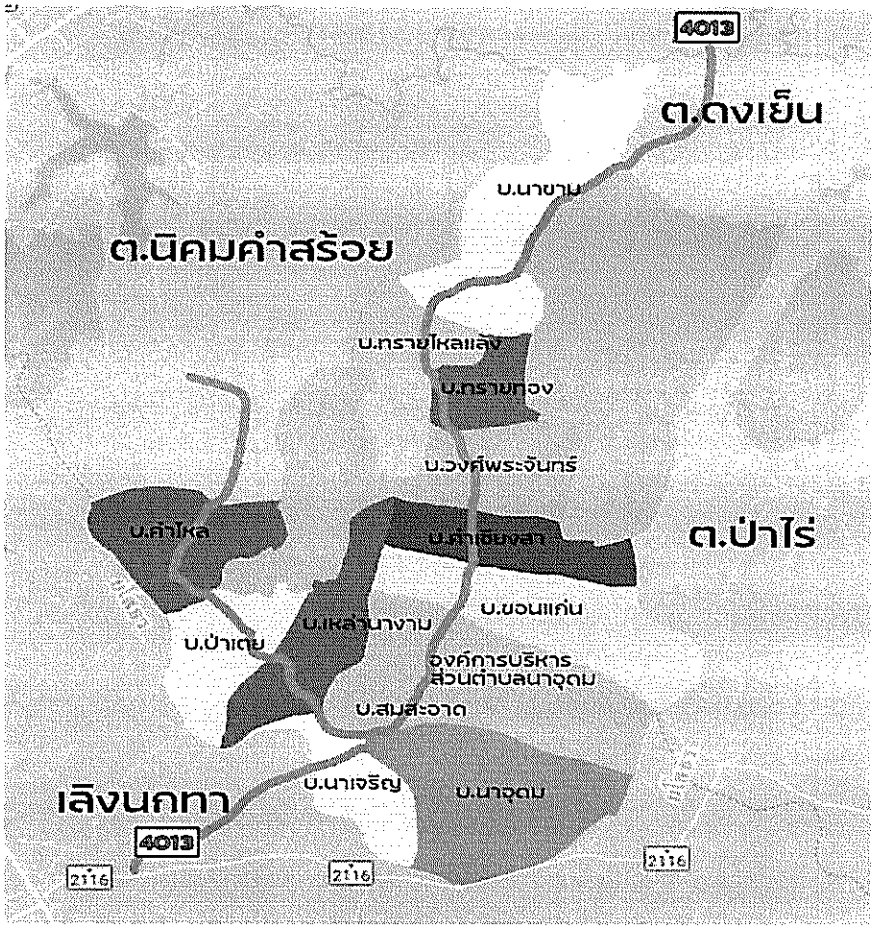

๑.๒ ลักษณะภูมิประเทศ

ตำบลนาอุดมตั้งอยู่ในบริเวณที่ราบสูงเป็นส่วนใหญ่ โดยมีภูเขาล้อมด้านทิศเหนือ ด้านทิศใต้และทิศตะวันตก มีลักษณะเป็นป่าไม้และภูเขา

๑.๓ ลักษณะภูมิอากาศ

- ฤดูฝนตั้งแต่ ประมาณต้นเดือนมิถุนายน – ต้นเดือนตุลาคม จะเกิดฝนทิ้งช่วงประมาณ ปลายเดือนมิถุนายน - ต้นเดือนกรกฎาคม

- ฤดูหนาวตั้งแต่ ประมาณต้นเดือนพฤศจิกายน-เดือนกุมภาพันธ์ จะมีมวลอากาศเย็นหรือบริเวณ ความกดอากาศสูงจากประเทศจีน แผ่ลงมาปกคลุมบริเวณดังกล่าวท้าให้อากาศหนาวเย็นและแห้ง

- ฤดูร้อน เริ่มตั้งแต่ประมาณเดือนมีนาคม –เดือนพฤษภาคม กลางเดือนพฤษภาคม จะมีมวลอากาศเย็นหรือบริเวณ ความกดอากาศสูงแผ่ลงมาปะทะกับมวลอากาศร้อน ซึ่งจะท้าให้บริเวณดังกล่าวเกิดพายุฝนฟ้าคะนองลมกระโชกแรง เกิดขึ้นได้ หรือเรียกอีกอย่างว่า พายุฤดูร้อน ซึ่งจะสร้างความเสียหายเกิดขึ้นในบริเวณที่พายุเคลื่อนผ่านอยู่ในบริเวณ แคบๆ

๑.๔ ลักษณะของดิน

ดินมีลักษณะเป็นดินร่วนปนทรายไม่สามารถอุ้มน้ำได้ดี เป็นดินที่ประกอบด้วยทรายมากกว่า ๕๐ % แต่ก็มีตะกอนทรายและอนุภาคดินเหนียว มากพอที่จะประสานให้เกาะกันเป็นก้อนได้ ทรายแต่ละเมล็ดสามารถมองเห็นและสัมผัสได้ เมื่อกำให้แน่นในมือ ขณะที่ดินแห้งจะเป็นก้อนแต่แตกออกจากกันได้ง่าย ถ้ากำในขณะที่เปียกชื้นจะเป็นก้อนและไม่แตกเมื่อใช้นิ้วแตะเบา ๆ

(๒) ด้านการเมือง/การปกครอง

๒.๑ เขตการปกครอง

ตำบลนาอุดม อำเภอนิคมคำสร้อย จังหวัดมุกดาหาร จัดตั้งเมื่อ พ.ศ.๒๕๐๘ ราษฎรส่วนใหญ่อพยพมาจากเขตจังหวัดอำนาจเจริญ และอำเภอเลิงนกทา จังหวัดยโสธร และบางส่วนมาจาก อำเภอนิคมคำสร้อย โดยยึดพื้นที่ป่าดงบังอี่แปลงที่ ๓ พื้นที่ลำห้วยใหญ่เป็นแหล่งที่ตั้งทำกิน ราษฎรส่วนใหญ่เป็นไทยอีสาน บางหมู่บ้านเป็นชาวผู้ไท และญ้อ แบ่งเป็น ๑๒ หมู่บ้าน แยกตามรายหมู่บ้านได้ดังนี้

๒.๒ การเลือกตั้ง

ตำบลนาอุดม มีจำนวนผู้มีสิทธิเลือกตั้งทั้งหมด คน แยกตามรายหมู่บ้านดังนี้

หมู่ที่	จำนวนผู้มีสิทธิ์เลือกตั้ง (คน)	จำนวนผู้มาใช้สิทธิ์เลือกตั้ง (คน)	ข้อมูล ณ
๑	๔๙๖	๓๒๖	๒๐ ธันวาคม ๒๕๖๓
๒	๕๓๘	๓๕๘	๒๐ ธันวาคม ๒๕๖๓
๓			
๔			
๕			
๖	๖๕๕	๔๘๒	๒๐ ธันวาคม ๒๕๖๓
๗	๕๘๕	๓๘๒	๒๐ ธันวาคม ๒๕๖๓
๘			
๙	๔๐๖	๒๔๓	๒๐ ธันวาคม ๒๕๖๓
๑๐	๕๔๐	๓๓๖	๒๐ ธันวาคม ๒๕๖๓
๑๑	๓๔๙	๒๔๐	๒๐ ธันวาคม ๒๕๖๓
๑๒	๕๗๙	๓๘๓	๒๐ ธันวาคม ๒๕๖๓

(๓) ประชากร

๓.๑ จำนวนประชากร

ตำบลนาอุดมมีจำนวนประชากรทั้งสิ้น ๘,๓๙๙ คน

ชาย ๔,๑๖๔ คน

หญิง ๔,๒๓๕ คน

พื้นที่และเขตการปกครองแยกตามรายหมู่บ้านได้ดังนี้

หมู่ที่	ชื่อหมู่บ้าน	ประชากร			จำนวนครัวเรือน	พื้นที่ (ตร.กม)	ชื่อ กำนัน/ผู้ใหญ่บ้าน
		ชาย	หญิง	รวม			
1	บ้านาอุดม	295	322	617	183	6.72	นายประชา เทือกทา
2	บ้านขอนแก่น	350	352	702	192	4.72	นายเข็มพร ตอซอน
3	บ้านป่าเตย	413	407	820	215	6.22	นายสมควร ผายพันธ์
4	บ้านทรายไหลแล้ง	279	286	565	173	8.23	นายบุญนอม ดีดวงพันธ์
5	บ้านคำไหล	563	603	1,166	308	11.5	ร.ท.ปัญญา มุกธวัตร
6	บ้านสมสะอาด	421	417	838	235	8.08	นายพันธ์ศักดิ์ ศรีวะกูล
7	บ้านคำเชียงสา	390	391	781	197	8.08	นายเดชทวี สังเกตุ
8	บ้านนาขาม	279	253	532	137	8.08	นายวัลลภ พลเยี่ยม
9	บ้านทรายทอง	282	280	562	151	3.3	นายอุดม คำนนท์
10	บ้านนาเจริญ	330	350	680	194	10.24	นายไทยสมบัติ ถามะพันธ์
11	บ้านวงพระจันทร์	224	323	547	135	3.69	นายสงกา ดีดวงพันธ์
12	บ้านเหล่านางาม	243	361	604	182	5.14	นายประเสริฐ ประกอบสุข
รวม		4069	4154	8410	2302	84	

๓.๒ ช่วงอายุและจำนวนประชากร

ช่วงอายุ	ชาย	หญิง	รวม
น้อยกว่า ๑ ปี – ๑๒ ปี	๖๗๙	๖๖๓	๑,๓๔๒
๑๓ ปี – ๓๕ ปี	๑,๔๓๒	๑,๓๘๙	๒,๘๒๑
๓๖ ปี – ๖๐ ปี	๑,๕๙๙	๑,๖๓๗	๓,๒๓๖
๖๑ ปี – ๗๙ ปี	๔๖๘	๔๖๑	๙๒๙
๘๐ ปี – ๙๐ ปี	๓๘	๘๗	๑๒๕
๙๑ ปี – ๙๙ ปี	๖	๘	๑๔
๑๐๐ ปี	-	-	-
มากกว่า ๑๐๐ ปี	๑	-	๑
รวม	๔,๒๒๓	๔,๒๔๕	๘,๔๖๘

*ข้อมูลจากทะเบียนราษฎร์กลาง กระทรวงมหาดไทย ณ ๓๐ พฤศจิกายน ๒๕๖๓

(๔) สภาพทางสังคม

๔.๑ การศึกษา

องค์การบริหารส่วนตำบลนาอุดมมีศูนย์พัฒนาเด็กเล็กสังกัดองค์การบริหารส่วนตำบลนาอุดม จำนวน ๔ แห่ง

๔.๑.๑ ศูนย์พัฒนาเด็กเล็ก

ชื่อศูนย์พัฒนาเด็กเล็ก	บุคลากร	ตำแหน่ง	จำนวนเด็ก	ช่วงอายุ	สัดส่วนครู: นักเรียน (%)
ศูนย์พัฒนาเด็กเล็กนาอุดม					
ศูนย์พัฒนาเด็กเล็กขอนแก่น					
ศูนย์พัฒนาเด็กเล็กทรายไหลแล้ง					
ศูนย์พัฒนาเด็กเล็กดอนสวรรค์					
รวม					

ปัญหาอุปสรรค

-

๔.๑.๒ โรงเรียนสังกัด สพฐ.มุกดาหารจำนวน ๕ แห่ง

ชื่อโรงเรียน	ระดับชั้น	จำนวนเด็ก	ชาย (คน)	หญิง (คน)	ช่วงอายุ	สัดส่วนครู : นักเรียน (%)	พื้นที่บริการ
โรงเรียนบ้านนาอุดม							บ้านนาอุดม
							บ้านสมสะอาด
							บ้านนาเจริญ
โรงเรียนบ้านขอนแก่น							บ้านขอนแก่น
							คำเขียงสา
							วงพระจันทร์
โรงเรียนบ้านป่าเตย							บ้านป่าเตย
							บ้านเหล่านางาม
โรงเรียนคณะเทศบาลนครกรุงเทพ๓							บ้านทรายไหลแล้ง
							บ้านนาขาม
							บ้านทรายทอง
โรงเรียนบ้านคำไหล							บ้านคำไหล

โรงเรียนมัธยมศึกษา เปิดสอนระดับมัธยมศึกษาตอนต้นและตอนปลายสังกัดกระทรวงศึกษาธิการ

ชื่อโรงเรียน	ชื่อข้าราชการพนักงาน	ตำแหน่ง	จำนวน	เบอร์โทร
โรงเรียนอุดมวิทย์				

ชื่อโรงเรียน	ระดับชั้น	จำนวนเด็ก (คน)	ชาย (คน)	หญิง (คน)	สัดส่วนครู: นักเรียน (%)	พื้นที่บริการ
โรงเรียนอุดมวิทย์	มัธยมศึกษาปีที่ ๑					
	มัธยมศึกษาปีที่ ๒					
	มัธยมศึกษาปีที่ ๓					
	มัธยมศึกษาปีที่ ๔					
	มัธยมศึกษาปีที่ ๕					
	มัธยมศึกษาปีที่ ๖					
รวม						

๔.๒ สาธารณสุข

จำนวนผู้ใช้สิทธิ์รักษาพยาบาล

หมู่ที่	สิทธิว่าง	ข้าราชการ	สิทธิอื่นๆ	ประกันสังคม	ลงทะเบียนจังหวัดอื่น	UC เสีย ๓๐ บาท	UC ไม่เสีย ๓๐ บาท	สิทธิ STP	อปท	ความครอบคลุม (ร้อยละ)
หมู่ ๑		๘๘	๑๑	๘๔	๔๗๕	๑๓๗๔	๒๕๓๗	๐	๕๐	๙๘.๗๙
หมู่ ๒		๑๖		๗๘						
หมู่ ๓		๑๓		๙๘						
หมู่ ๔		๕		๔๒		๔๙๕			๑	
หมู่ ๕		๓๙		๑๑๗						
หมู่ ๖		๔๕		๗๖						
หมู่ ๗		๑๒		๗๑		๗๑๖			๖	
หมู่ ๘		๑๘		๔๗		๔๖๑			๒	
หมู่ ๙		๑๑		๓๔		๔๖๘			๙	
หมู่ ๑๐		๕๑		๖๗						
หมู่ ๑๑		๑๔		๒๘		๔๑๑			๔	
หมู่ ๑๒		๒๕		๑๑๒						

จำนวนสถานพยาบาลสุขภาพรัฐ

ชื่อสถานพยาบาลรัฐ	ชื่อพนักงาน	จำนวนข้าราชการ/พนักงานจ้าง	เบอร์โทร	พื้นที่รับผิดชอบ
รพ.สต.บ้านนาอุดม	นางสุปรานี จันทร์สว่าง รักษาการผอ.รพสต.นาอุดม	ข้าราชการ	๐๙๓๓๒๔๕๗๕๒	บ้านนาอุดม
	นางศรัณยา อุนาวงศ์	ข้าราชการ		บ้านขอนแก่น
	นายพิเชษฐ์ ห้วยทราย	ข้าราชการ		บ้านป่าเตย
	น.ส.พรศิรินทร์ วงศ์กระโซ่	ข้าราชการ		บ้านคำไหล
	น.ส.สุปรานี วงศ์ศรีแก้ว	พนักงานจ้าง		บ้านสมสะอาด
	นางรันดร ธนะฉันท์	พนักงานจ้าง		บ้านนาเจริญ
				บ้านเหล่านางาม
รพ.สต.บ้านทรายไหลแล้ง	นายประยุทธ เนตรวงค์ ผอ.รพสต.ทรายไหลแล้ง	ข้าราชการ	๐๙๘๖๒๗๒๔๘๔	บ้านนาขาม
	นส.มณีวรรณ์ ดีดวงพันธ์	ข้าราชการ	๐๘๖๑๑๓๐๔๘๖	บ้านทรายไหลแล้ง
	นางไกษร แสวงผล	ข้าราชการ	๐๘๙๕๗๔๖๘๒๐	บ้านคำเชียงสา
	นายอานัส พลราชม	ข้าราชการ	๐๙๐๙๖๘๙๑๙๖	บ้านวงพระจันทร์

๔.๓ อาชญากรรม

๔.๔ ยาเสพติด

๔.๕ สังคมสงเคราะห์

องค์การบริหารส่วนตำบลนาอุดมมีจำนวนผู้ขึ้นทะเบียนรับสวัสดิการผู้สูงอายุทั้งสิ้นจำนวน.....คน ผู้พิการจำนวน.....คน ผู้ป่วยเอดส์จำนวน.....คน

สถิติผู้สูงอายุองค์การบริหารส่วนตำบลนาอุดม

ช่วงอายุ (ปี)	ชาย	หญิง	รวม
๖๐-๖๙	๓๕๕	๓๗๖	๗๓๑
๗๐-๗๙	๑๔๔	๑๔๘	๒๙๒
๘๐-๘๙	๓๑	๗๘	๑๐๙
๙๐ ขึ้นไป	๘	๙	๑๗
รวม	๕๓๘	๖๑๑	๑,๑๔๙

สถิติคนพิการที่ขึ้นทะเบียนกับองค์การบริหารส่วนตำบลนาอุดม

ประเภทความพิการ	ชาย	หญิง	รวม
ทางการเห็น	๒๓	๑๐	๓๓
ทางการได้ยินหรือสื่อความหมาย	๔๐	๓๗	๗๗
ทางการเคลื่อนไหวหรือทางร่างกาย	๕๖	๒๑	๗๗
ทางจิตใจหรือพฤติกรรม	๒๒	๘	๓๐
ทางสติปัญญา	๑๒	๑๑	๒๓
ทางการเรียนรู้	-	๒	๒
ทางออทิสติก	-	๑	๑
พิการมากกว่า ๑ ประเภท	๑	-	๑
ไม่ระบุ (ไม่ได้ระบุประเภทของความพิการ)			
รวม			๒๔๔

จำนวนครัวเรือนผู้ยากจน/ด้อยโอกาส

ประเภท	จำนวน (คน)	หมู่ที่	บ้านเลขที่	ครัวเรือน
ด้านที่อยู่อาศัย				
ด้านที่ทำกิน				
ด้านรายได้				
ด้านสภาพทางสังคม				
-กำพร้า				
-เร่ร่อน				
รวม				

(๕) ระบบบริการพื้นฐาน

๕.๑ การคมนาคมขนส่ง

การคมนาคมในเขตองค์การบริหารส่วนตำบลนาอุดม ส่วนใหญ่เป็นการคมนาคมโดยทางบกมีถนนลาดยางของกรมทางหลวงตัดผ่านจากอำเภอเลิงนกทา จังหวัดยโสธร ไปอำเภอเมืองมุกดาหาร ซึ่งประชาชนในเขตตำบลนาอุดมใช้เป็นถนนหลักในการเดินทางติดต่อ ไปยังอำเภอ – จังหวัดและอำเภอใกล้เคียง ส่วนภายในเขตตำบลนาอุดมใช้ถนนภายในหมู่บ้านและถนนเชื่อมต่อระหว่าง หมู่บ้าน - ตำบล เป็นเส้นทางสัญจรไปมาระหว่างกัน ถนนส่วนใหญ่เป็นถนนลูกคอนกรีตมีสภาพชำรุดทรุดโทรมใช้การ ได้ไม่ดี สร้างปัญหาให้กับประชาชนในการเดินทางและการขนส่งผลผลิตทางการเกษตร จึงจำเป็นอย่างยิ่งที่ จะต้องมีการปรับปรุงแก้ไขปัญหาด้านการคมนาคม ให้สามารถในการใช้ถนนสัญจรได้ดีเพื่อเป็นการแก้ไขปัญหา ความเดือดร้อนของประชาชน

การโทรคมนาคม – ที่ทำการไปรษณีย์ จำนวน - แห่ง

สถานีโทรคมนาคมอื่น (สถานีวิทยุ) จำนวน – แห่ง

๕.๒ การไฟฟ้า

เขตองค์การบริหารส่วนตำบลนาอุดม เป็นชุมชนชนบท ระบบการไฟฟ้าขยายเกือบทั่วถึงทั้งตำบล ประชากรมี ไฟฟ้าใช้เกือบทุกครัวเรือนคิดเป็นร้อยละ ๙๙%

๕.๓ การประปา

ราษฎรในเขตองค์การบริหารส่วนตำบลนาอุดม ส่วนใหญ่ได้รับการบริการด้านการประปาจากระบบประปาหมู่บ้าน แต่ก็ยังมีบางหมู่บ้านที่ยังไม่มีระบบประปาหมู่บ้านใช้หรือมีก็ยังให้บริการได้ไม่ครอบคลุม

๑. ประปาหมู่บ้าน ๑๒ แห่ง
๒. ประปาขนาดใหญ่ ๒ แห่ง
๓. ประปาขนาดกลาง ๑ แห่ง

๕.๔ โทรศัพท์

ในเขตองค์การบริหารส่วนตำบลนาอุดม มีเสารับสัญญาณโทรศัพท์ จำนวน ๓ แห่ง

๕.๕ ระบบโลจิสติกส์ (Logistics) หรือการขนส่ง

ในเขตตำบลนาอุดมมีตัวแทนไปรษณีย์ตำบลจำนวน ๑ คน

(๖) ระบบเศรษฐกิจ

ประชากรส่วนใหญ่ประกอบอาชีพเกษตรกรรมปลูกพืช ได้แก่ ข้าว อ้อย แตงโม ผักต่าง ๆเลี้ยงสัตว์ ได้แก่ โคเนื้อ หมู เป็ด ไก่ และปลาน้ำจืดหลังฤดูกาลเก็บเกี่ยวผลผลิต

๖.๑ การเกษตร

- เกษตรกรรม ร้อยละ ๘๐
- ค้าขาย ร้อยละ ๑๐
- รับจ้างทั่วไป ร้อยละ ๗
- อื่น ๆ ร้อยละ ๓

๖.๒ การปศุสัตว์

ฟาร์มไก่เอกชน จำนวน ๑ แห่ง

กลุ่มวิสาหกิจชุมชนฟาร์มวัว ๓ แห่ง

๖.๓ การบริการ

๑. รถบริการรับส่งผู้ป่วยฉุกเฉินองค์การบริหารส่วนตำบลนาอุดม จำนวน ๑ คัน

๒. รถบรรทุกน้ำบริการประชาชนแก้ปัญหาภัยแล้ง องค์การบริหารส่วนตำบลนาอุดม จำนวน ๑ คัน

๖.๔ การพาณิชย์และกลุ่มอาชีพ

๑. กลุ่มเสื้อเย็บมือบ้านนาเจริญหมู่ ๑๐ มีสมาชิกจำนวน ๒๓ คน
๒. กลุ่มเสื้อเย็บมือบ้านทรายไหลแล้งหมู่ ๔ มีสมาชิกจำนวน ๑๖ คน
๓. กลุ่มสานตะกร้าพลาสติกหมู่ ๖ มีสมาชิกจำนวน ๖ คน
๔. กิจการลานมันรับซื้อมันสำปะหลัง จำนวน ๔ แห่ง
๕. ลานรับซื้ออ้อยเอกชนจำนวน ๑ แห่ง
๖. สหกรณ์การเกษตรตำบลนาอุดม ๑ แห่ง

๖.๕ สถาบันการเงิน

๑. ธนาคาร ธกส. จำนวน ๑ แห่ง
๒. ธนาคารชุมชน จำนวน ๑ แห่ง

๖.๖ แรงงาน

ร้อยละ ๘๐% เป็นแรงงานในพื้นที่

(๗) ศาสนาประเพณีวัฒนธรรม

๗.๑ การนับถือศาสนา

- ประชากรในเขตพื้นที่ส่วนใหญ่นับถือศาสนาพุทธและยึดมั่นในขนบธรรมเนียมประเพณีที่สืบทอดกันมา แต่โบราณ เช่น ทำบุญตักบาตรประจำวัน การทำบุญในวันพระวันสำคัญต่างๆ มีความเชื่อเรื่องบาปบุญ ผีสาง เทวดา ในชุมชน แต่และครอบครัวเป็นเพื่อนบ้านที่ดีต่อกัน มีไมตรีจิต เอื้อเฟื้อกันและกัน - โดยมีสถาบันและองค์กรการศาสนา ดังนี้

๑. วัด ๗ แห่ง

๑.๑ วัดนาอุดมวนาราม
๑.๒ วัดบ้านขอนแก่น
๑.๓ วัดบ้านทรายทอง
๑.๔ วัดบ้านคำไหล
๑.๕ วัดบ้านนาขาม
๑.๖ วัดเวฬุวัณ
๑.๗ วัดดอนสวรรค์

๒. สำนักสงฆ์ ๕ แห่ง

๒.๑ สำนักสงฆ์วัดอ่างเป่าปี่
๒.๒ สำนักสงฆ์วัดคำเชียงสา
๒.๓ สำนักสงฆ์นาเจริญ
๒.๔ สำนักสงฆ์ป่าเตย
๒.๕ สำนักสงฆ์ถ้ำดานมน
๒.๖ สำนักสงฆ์ปฏิบัติธรรมหนองไหล
๒.๗ สำนักสงฆ์ภูหินปูน

๒.๘ สำนักสงฆ์ภูไม้ซาง
๒.๙ สำนักสงฆ์ถ้ำแก่นเต่า

๓. ศาลหลักบ้าน ๑๒ แห่ง
๓.๑ ศาลหลักบ้านทรายไหลแล้ง
๓.๒ ศาลหลักบ้านคำไหล
๓.๓ ศาลหลักบ้านวงพระจันทร์
๓.๔ ศาลหลักบ้านทรายทอง
๓.๕ ศาลหลักบ้านนาขาม

๗.๒ ประเพณีและงานประจำปี
- ประเพณีบุญคูณลาน
- ประเพณีบุญข้าวจี่
- ประเพณีบุญมหาชาติ
- ประเพณีสงกรานต์
- ประเพณีบุญบั้งไฟ
- ประเพณีแห่เทียนเข้าพรรษา
- ประเพณีบุญข้าวประดับดิน
- ประเพณีบุญข้าวสาก
- ประเพณีบุญกฐิน
- ประเพณีลอยกระทง
- ประเพณีตักบาตรเทโว (วันออกพรรษา)

๗.๓ ภูมิปัญญาท้องถิ่น ภาษาถิ่น
- ภาษาท้องถิ่น คือ ภาษาอีสาน ภาษาญ้อและภูไท

๗.๔ สินค้าพื้นเมืองและของที่ระลึก
-ข้าวหลาม
-เสื้อเย็บมือ
-เสื่อกกทอ
-ตะกร้าพลาสติก

(๘) ทรัพยากรธรรมชาติ

๘.๑ น้ำ แหล่งน้ำธรรมชาติ

๑. ลำห้วย จำนวน ๘ สาย
-ลำห้วยใหญ่
-ห้วยบังอี่

-ห้วยโป่งเส็ง
- ห้วยคำเชียงสา
- ห้วยสามสบ
- ห้วยแก่นเต่า
- ห้วยสีเสียด
- ห้วยเชียงเพ็ง
- ห้วยภูโขง

๒. หนองสาธารณะ ๔ แห่ง
- หนองไหล ม.๒
- หนองเยอรมัน ม.๑
- หนองโป่งคอม ม.๑๐
- หนองไทรงาม ม.๕
- หนองไหล ม.๕

๘.๒ ป่าไม้
- ป่าไม้เป็นป่าเป็นเบญจพรรณ

๘.๓ ภูเขา
- ภูเขาเป็นภูเขาเตี้ยไม่สูง จำนวน ๖ ลูก ภูแผงม้า ภูไม้ซาง ภูโล้น ภูหินปูน ภูตะเพีย ภูผาผึ้ง

๘.๔ ทรัพยากรธรรมชาติที่สำคัญขององค์กรปกครองส่วนท้องถิ่น
-ป่าสาธารณะจำนวนประมาณ ๓๐๐ ไร่

(๙) อื่นๆ (ถ้ามีระบุด้วย)

.....

(๖) กลยุทธ์

(๗) จุดยืนทางยุทธศาสตร์

(๘) ศักยภาพด้านบุคลากร

คณะผู้บริหารองค์การบริหารส่วนตำบลนาอุดม

๑. นายจำนงค์ ผลาเหิม	นายกองค์การบริหารส่วนตำบลนาอุดม
๒. นายชาตรี ไตรยวงค์	รองนายกองค์การบริหารส่วนตำบลนาอุดม
๓. นายสมาน ไชยจักร	รองนายกองค์การบริหารส่วนตำบลนาอุดม
๔. นายขันเพชร	เลขนุการนายกองค์การบริหารส่วนตำบลนาอุดม

สมาชิกสภาองค์การบริหารส่วนตำบลนาอุดม

๑. นายบุญธรรม สามารถ	ประธานสภาองค์การบริหารส่วนตำบลนาอุดม
๒. นางสาวจุฬาพร คำนนท์	รองประธานสภาองค์การบริหารส่วนตำบลนาอุดม
๓. ส.อ.เทวฤทธิ์ อนุสนธิ์	เลขานุการสภาองค์การบริหารส่วนตำบลนาอุดม
๔. นายสุรัตน์ ผิวทอง	สมาชิกสภาองค์การบริหารส่วนตำบลนาอุดม หมู่ที่ ๒
๕. นายลำแดน สาจันทร์	สมาชิกสภาองค์การบริหารส่วนตำบลนาอุดม หมู่ที่ ๓
๖. นายฉลอง ผลจันทร์	สมาชิกสภาองค์การบริหารส่วนตำบลนาอุดม หมู่ที่ ๕
๗. นายสนอง พูลรัตน์	สมาชิกสภาองค์การบริหารส่วนตำบลนาอุดม หมู่ที่ ๖
๘. นายบุญเติม กอทอง	สมาชิกสภาองค์การบริหารส่วนตำบลนาอุดม หมู่ที่ ๗
๙. นายนรินทร์ คำนนท์	สมาชิกสภาองค์การบริหารส่วนตำบลนาอุดม หมู่ที่ ๘
๑๐. นางสาวประภาพร ไชยจักร์	สมาชิกสภาองค์การบริหารส่วนตำบลนาอุดม หมู่ที่ ๙
๑๑. นางสาวไพรจิตร งามฉลวย	สมาชิกสภาองค์การบริหารส่วนตำบลนาอุดม หมู่ที่ ๑๐
๑๒. นายบุญธรรม ไชยจักร์	สมาชิกสภาองค์การบริหารส่วนตำบลนาอุดม หมู่ที่ ๑๑

ปลัดองค์การบริหารส่วนตำบล

นายโสพณ อุทธศรี	ผู้อำนวยการกองช่าง รักษาราชการแทนปลัดองค์การบริหารส่วนตำบลนาอุดม

หัวหน้าส่วนราชการ

นางชยุตรา ทับปัญญา	นักวิเคราะห์นโยบายและแผนชำนาญการ รักษาราชการแทนหัวหน้าสำนักงานปลัด
นางสาวปริญญาภรณ์ คำมณี	ผู้อำนวยการกองคลัง
นางทัศนีวรรณ จันต๊ะคาด	ผู้อำนวยการกองการศึกษา
นายโสพณ อุทธศรี	ผู้อำนวยการกองช่าง

พนักงานส่วนตำบลนาอุดม

๑. นักวิเคราะห์นโยบายและแผน
๒. นักพัฒนาชุมชน
๓. นักทรัพยากรบุคคล
๔. นักจัดการทั่วไป
๕. นักวิชาการสาธารณสุข
๖. นักวิชาการเงินและบัญชี
๗. เจ้าพนักงานป้องกันและบรรเทาสาธารณภัย
๘. เจ้าพนักงานธุรการ
๙. เจ้าพนักงานจัดเก็บรายได้
๑๐. นักวิชาการพัสดุปฏิบัติการ(ว่าง)
๑๑. เจ้าพนักงานการเงินและบัญชี
๑๒. นายช่างโยธา
๑๓. นักวิชาการศึกษา
๑๔. เจ้าพนักงานพัสดุ (ว่าง)
๑๕. นิติกร (ว่าง)

พนักงานจ้าง

๑. ผู้ช่วยเจ้าพนักงานธุรการ
๒. ผู้ช่วยนายช่างโยธา
๓. ผู้ช่วยเจ้าพนักงานการเงินและบัญชี
๔. ผู้ช่วยเจ้าพนักงานจัดเก็บรายได้
๕. ผู้ช่วยเจ้าพนักงานพัสดุ
๖. ผู้ช่วยนักพัฒนาชุมชน
๗. ผู้ช่วยช่างไฟฟ้า
๘. ผู้ช่วยช่างประปา
๙. ผู้ช่วยช่างสำรวจ
๘. พนักงานขับรถ
๙. พนักงานขับรถน้ำ
๑๐ พนักงานจ้างทั่วไป ๑๐ อัตรา

ศูนย์พัฒนาเด็กเล็กสังกัดองค์การบริหารส่วนตำบลนาอุดม

๑. นางประชุมพร สุดวิเศษ	ครู
๒. นางวันเพ็ญ คุณพูล	ครู
๓. นายไพบูลย์ สีกา	ครู
๔. นางบุญเพ็ง ดีดวงพันธ์	ครู
๕.นางเพชรวิไล ผลาเหิม	ครู
๖. นางสมปอง พรามสุข	ครู
๗. นางประมวล ดีดวงพันธ์	ครู
๘. นางปนัดดา วิสุทธิยา	ครู
๙. ผู้ช่วยครูผู้ดูแลเด็ก ๑๒ อัตรา	

ส่วนที่ ๒ ยุทธศาสตร์การพัฒนาองค์กรปกครองส่วนท้องถิ่น

(๑) ความสัมพันธ์ระหว่างแผนพัฒนาระดับมหภาค

๑) แผนยุทธศาสตร์ชาติ ๒๐ ปี(๒๕๖๑-๒๕๘๐)

เพื่อให้บรรลุวิสัยทัศน์ "ประเทศมีความมั่นคง มั่งคั่ง ยั่งยืน เป็นประเทศพัฒนาแล้ว ด้วยการพัฒนาตามปรัชญาของเศรษฐกิจพอเพียง" นำไปสู่การพัฒนาให้คนไทยมีความสุข และตอบสนองตอบต่อการบรรลุ ซึ่งผลประโยชน์แห่งชาติ ในการที่จะพัฒนา คุณภาพชีวิต สร้างรายได้ระดับสูง เป็นประเทศพัฒนาแล้ว และสร้างความสุขของ คนไทย สังคมมีความมั่นคง เสมอภาคและ เป็นธรรม ประเทศสามารถแข่งขันได้ในระบบ เศรษฐกิจ

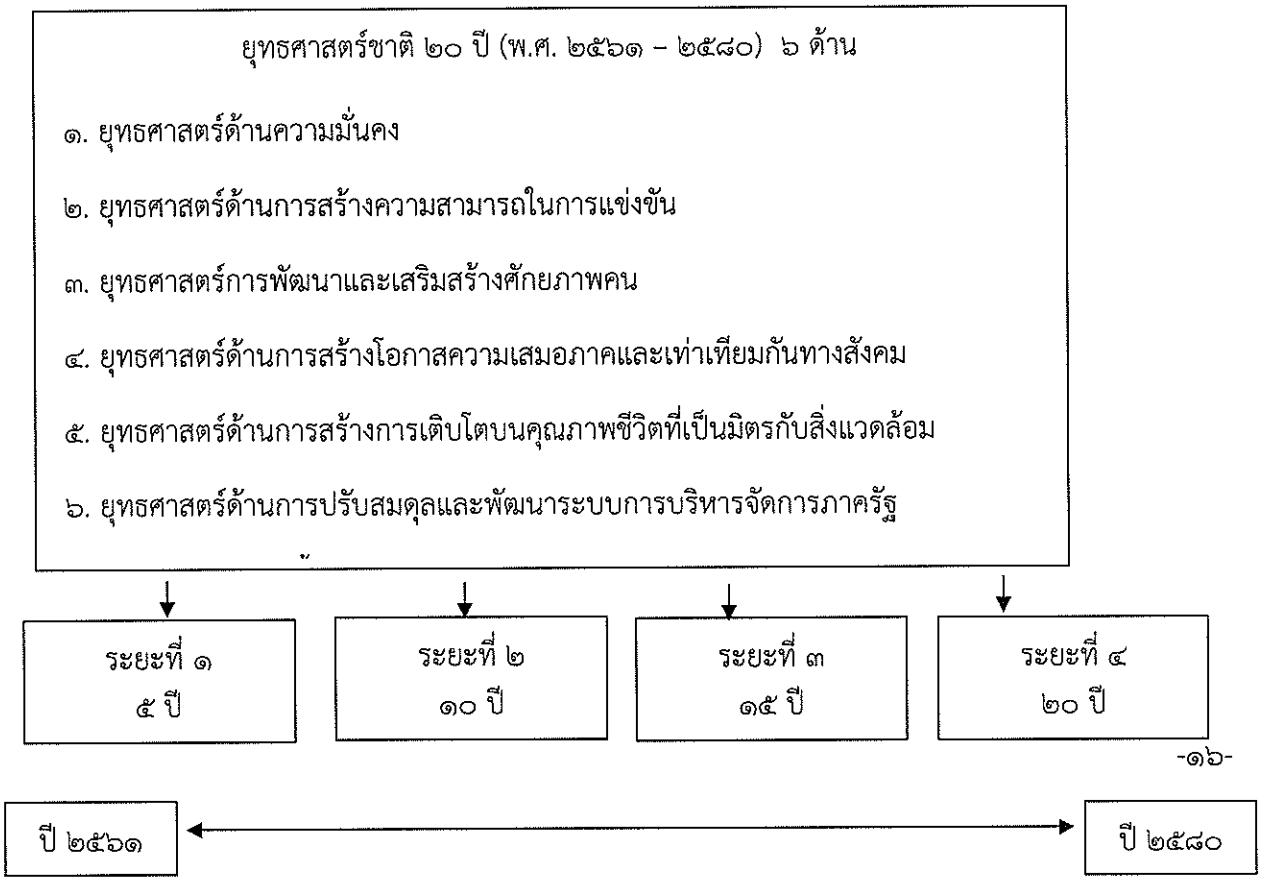

-๑๖-

๒) แผนพัฒนาเศรษฐกิจและสังคมแห่งชาติฉบับที่ ๑๓

๓) แผนพัฒนาภาค/แผนพัฒนากลุ่มจังหวัด/แผนพัฒนาจังหวัด

๑. แผนพัฒนาจังหวัดมุกดาหาร

วิสัยทัศน์: เมืองการค้า การเกษตร การท่องเที่ยวชายโขง เชื่อมโยงอาเซียน

๒. ยุทธศาสตร์การพัฒนาจังหวัดมุกดาหาร

ยุทธศาสตร์ที่ ๑ : ยกระดับมาตรฐานการเกษตรและต่อยอดเพื่อเพิ่มมูลค่า

ยุทธศาสตร์ที่ ๒ : ประตูการค้า การลงทุนเชื่อมโยงอาเซียนสู่สากล

ยุทธศาสตร์ที่ ๓ : พัฒนาการท่องเที่ยวตามวิถีชีวิตลุ่มน้ำโขง

ยุทธศาสตร์ที่ ๔ : พัฒนาเมืองและชุมชนน่าอยู่อย่างยั่งยืน

ยุทธศาสตร์ที่ ๕ : การจัดการทรัพยากรธรรมชาติและสิ่งแวดล้อมเพื่อเป็นฐานการพัฒนาอย่างยั่งยืน

ยุทธศาสตร์ที่ ๖ : การเสริมสร้างความมั่นคงชายแดน

๔) ยุทธศาสตร์การพัฒนาขององค์กรปกครองส่วนท้องถิ่นในเขตจังหวัด (อบจ.)

๑. เสริมสร้างท้องถิ่นเมืองน่าอยู่

๒. เสริมสร้างเศรษฐกิจและการท่องเที่ยว

๓. เสริมสร้างเกษตรให้มีประสิทธิภาพอย่างยั่งยืน

๔. เสริมสร้างประสิทธิภาพของการอนุรักและฟื้นฟูสิ่งแวดล้อม

๕. เสริมสร้างการศึกษาดีมีมาตรฐานสากล

๖. เสริมสร้างการบริหารจัดการตามหลักธรรมาภิบาล

๗. เสริมสร้างการผลิต และการจัดการอาหารปลอดภัย

(อื่นๆ กรณีมีความสัมพันธ์/สอดคล้องกับ THAILAND ๔.๐ ให้ระบุด้วย ถ้ามี)

(๒) ยุทธศาสตร์ขององค์การบริหารส่วนตำบลนาอุดม

๑) วิสัยทัศน์

"ยึดมั่นธรรมมาภิบาล สร้างมาตรฐานคุณภาพชีวิต
สร้างเศรษฐกิจการเกษตรดี ส่งเสริมประเพณีวัฒนธรรมท้องถิ่น"

๒) ยุทธศาสตร์

๑ ส่งเสริมการศึกษาพัฒนาคนและสังคมเพื่อยกระดับคุณภาพชีวิต

๒ พัฒนาส่งเสริมด้านการเกษตรอย่างยั่งยืน

๓ ด้านการส่งเสริมและอนุรักษ์ประเพณี วัฒนธรรมอันดีงามของท้องถิ่น

๔ ด้านการจัดการทรัพยากรธรรมชาติ สิ่งแวดล้อมและส่งเสริมการท่องเที่ยว

๕ ด้านการบริหารกิจการบ้านเมืองที่ดีและส่งเสริมประชาธิปไตย

๖ ยุทธศาสตร์การพัฒนาโครงสร้างพื้นฐานและการสาธารณูปโภค

๓) เป้าประสงค์

ยุทธศาสตร์	เป้าประสงค์
ยุทธศาสตร์ที่ ๑	๑. ประชาชนมีการศึกษาอ่านออกเขียนได้ ๒. มีคุณภาพชีวิตที่ดี อยู่ดี กินดี สุขภาพ ๓. ชุมชนมีความเข้มแข็งประชาชนมีความสุข
ยุทธศาสตร์ที่ ๒	๑. สร้างการเกษตรเป็นอาชีพสร้างรายได้หลัก ๒. ส่งเสริมพัฒนาด้านการการขนส่งผลผลิต ๓. ส่งเสริมให้ความรู้ด้านการเกษตรเพื่อเพิ่มมูลค่า ๔. พัฒนาแหล่งน้ำด้านการเกษตร
ยุทธศาสตร์ที่ ๓	๑. ประชาชนมีส่วนร่วม ๒. สืบสานประเพณีวัฒนธรรมท้องถิ่น ๓.ส่งเสริมการท่องเที่ยวชุมชน
ยุทธศาสตร์ที่ ๔	๑. ป่าอยู่คู่ชุมชนอย่างยั่งยืน ๒. ชุมชนตะหนักถึงคุณค่าของป่าไม้ ๓. ส่งเสริมการท่องเที่ยวเชิงนิเวศน์
ยุทธศาสตร์ที่ ๕	๑. การบริหารท้องถิ่นแบบมีส่วนร่วม ๒. การบริการสาธารณะทั่วถึง รวดเร็ว
ยุทธศาสตร์ที่ ๖	๑. จัดบริการสาธารณะพื้นฐานให้ทั่วถึงคลอบคลุม ๒. การสาธารณูปโภคครบครันทุกชุมชน

๔) ตัวชี้วัด

ยุทธศาสตร์	ตัวชี้วัด
ยุทธศาสตร์ที่ ๑	๑. เด็กอายุตั้งแต่ ๒-๑๒ ปี ได้เข้าเรียนในระดับปฐมวัยและประถมศึกษาภาคบังคับตามลำดับทุกคน ๒. ประชาชนร้อยละ๘๐%มีอาชีพสร้างรายได้ที่มั่นคง ปราศจากหนี้สิน ๓. เป็นชุมชนที่เข้มแข็ง ปราศจากภัยทางสังคมและโรคภัยต่างๆ
ยุทธศาสตร์ที่ ๒	๑. การคมนาคมขนส่งผลผลิตทางการเกษตรมีความสะดวกรวดเร็วขึ้น ร้อยละ ๖๐% ๒. มีแหล่งน้ำที่เพียงพอต่อการเกษตรร้อยละ ๘๐% ๓. พัฒนาผลผลิตการเกษตรให้มีคุณภาพ
ยุทธศาสตร์ที่ ๓	๑. ประชาชนเข้าร่วมในแต่ละกิจกรรมร้อยละ ๖๐%ขึ้นไป ๒. ประชาชนมีความพึงพอใจร้อยละ๖๐%ขึ้นไป
ยุทธศาสตร์ที่ ๔	๑. ทรัพยากรธรรมชาติป่าไม้เพิ่มขึ้นร้อยละ๒% ๒. แหล่งอาหารร้อยละ ๕๐% ของประชาชนมาจากธรรมชาติ

ยุทธศาสตร์ที่ ๕	๑. ประชาชนร้อยละ ๖๐%ของผู้มีสิทธิ์เลือกตั้งมีส่วนร่วมในการบริหารท้องถิ่น ๒. การบริหารงานมีความโปร่งใสตรวจสอบได้ร้อยละ ๒๐% ของโครงการประชาชนมีส่วนร่วมในการตรวจสอบ ๓. มีศูนย์บริการงานสาธารณะเพื่อประชาชนไม่น้อยกว่า ๒ งาน ๔. มีการประเมินและพัฒนาประสิทธิภาพการทำงานขององค์กรไม่น้อยกว่าปีละ ๑ ครั้ง
ยุทธศาสตร์ที่ ๖	๑. การดำเนินงานด้านโครงการสร้างพื้นฐาน งบลงทุน ไม่น้อยกว่าร้อยละ ๒๕% ของเงินรายได้ ๒. การสาธารณูปโภคร้อยละ ๙๐% มีมาตรฐานปลอดภัยและทั่วถึง

๕) ค่าเป้าหมาย

ยุทธศาสตร์	ตัวชี้วัด	ค่าเป้าหมาย				
		๒๕๖๖	๒๕๖๗	๒๕๖๘	๒๕๖๙	๒๕๖๐
ยุทธศาสตร์ที่๐๑	๑. เด็กอายุตั้งแต่ ๒-๑๒ ปี ได้เข้าเรียนในระดับปฐมวัยและประถมศึกษาภาคบังคับตามลำดับทุกคน					
	๒. ประชาชนร้อยละ๘๐%มีอาชีพสร้างรายได้ที่มั่นคงปราศจากหนี้สิน					
	๓. ชุมชนมีความเข้มแข็ง					
ยุทธศาสตร์ที่ ๒	๑. การคมนาคมขนส่งผลผลิตทางการเกษตรมีความสะดวกรวดเร็วขึ้น ร้อยละ ๖๐%					
	๒. มีแหล่งน้ำที่เพียงพอต่อการเกษตรร้อยละ ๘๐%					
	๓. ยกระดับและพัฒนาผลผลิตการเกษตรให้มีคุณภาพ					
ยุทธศาสตร์ที่ ๓	๑. ประชาชนเข้าร่วมในแต่ละกิจกรรมร้อยละ ๖๐%ขึ้นไป					
	๒. ประชาชนมีความพึงพอใจร้อยละ๖๐%ขึ้นไป					
ยุทธศาสตร์ที่ ๔	๑.ประชาชนร้อยละ ๖๐%มีส่วนร่วมในการอนุรักษ์ป่า					
	๒. แหล่งอาหารร้อยละ ๕๐% ของประชาชนมาจากธรรมชาติ					
ยุทธศาสตร์ที่ ๕	๑. ประชาชนร้อยละ ๖๐%ของผู้มีสิทธิ์เลือกตั้งมีส่วนร่วมในการบริหารท้องถิ่น					
	๒. การบริหารงานมีความโปร่งใสตรวจสอบได้ร้อยละ ๒๐% ของโครงการประชาชนมีส่วนร่วมในการตรวจสอบ					
	๓. มีศูนย์บริการงานสาธารณะเพื่อประชาชนไม่น้อยกว่า ๒ งาน					
	๔. มีการประเมินและพัฒนาประสิทธิภาพการทำงานขององค์กรไม่น้อยกว่าปีละ ๑ ครั้ง					
ยุทธศาสตร์ที่ ๖	๑. การดำเนินงานด้านโครงการสร้างพื้นฐาน งบลงทุน ไม่น้อยกว่าร้อยละ ๒๕% ของเงินรายได้					
	๒. การสาธารณูปโภคร้อยละ ๙๐% มีมาตรฐานปลอดภัยและทั่วถึง					

๖) กลยุทธ์

ยุทธศาสตร์	กลยุทธ์
ยุทธศาสตร์ที่ ๑	๑. ยกระดับมาตรฐานคุณภาพของคนโดยเน้นการศึกษา การมีอาชีพที่มั่นคง การมีสุขภาพร่างกายจิตใจแข็งแรง ๒. ชุมชนเข้มแข็ง
ยุทธศาสตร์ที่ ๒	๑. ส่งเสริมการเกษตรมุ่งเน้น ด้านแหล่งน้ำ การคมนาคม ๒. ส่งเสริมพัฒนายกระดับมาตรฐานการเกษตร
ยุทธศาสตร์ที่ ๓	๑. ประชาชนมีส่วนร่วมในการสืบสานอนรักษ์ประเพณีวัฒนธรรมท้องถิ่น ๒. ส่งเสริมการท่องเที่ยวสร้างรายได้ในชุมชน
ยุทธศาสตร์ที่ ๔	๑. สร้างป่าชุมชนโดยคนในชุมชน ๒. สร้างแหล่งอาหารตามธรรมชาติ
ยุทธศาสตร์ที่ ๕	๑. ส่งเสริมการมีส่วนร่วมของคนในชุมชน ๒. พัฒนาประสิทธิภาพการทำงาน ๓. การป้องกันและบรรเทาสาธารณะภัย ๔. บริหารจัดการตามหลักธรรมาภิบาล
ยุทธศาสตร์ที่ ๖	๑.จัดบริการด้านโครงสร้างพื้นฐานที่จำเป็นให้ครอบคลุมและทั่วถึง ๒. การสาธารณูปโภคได้มาตรฐานและเพียงพอ

๗) จุดยืนทางยุทธศาสตร์

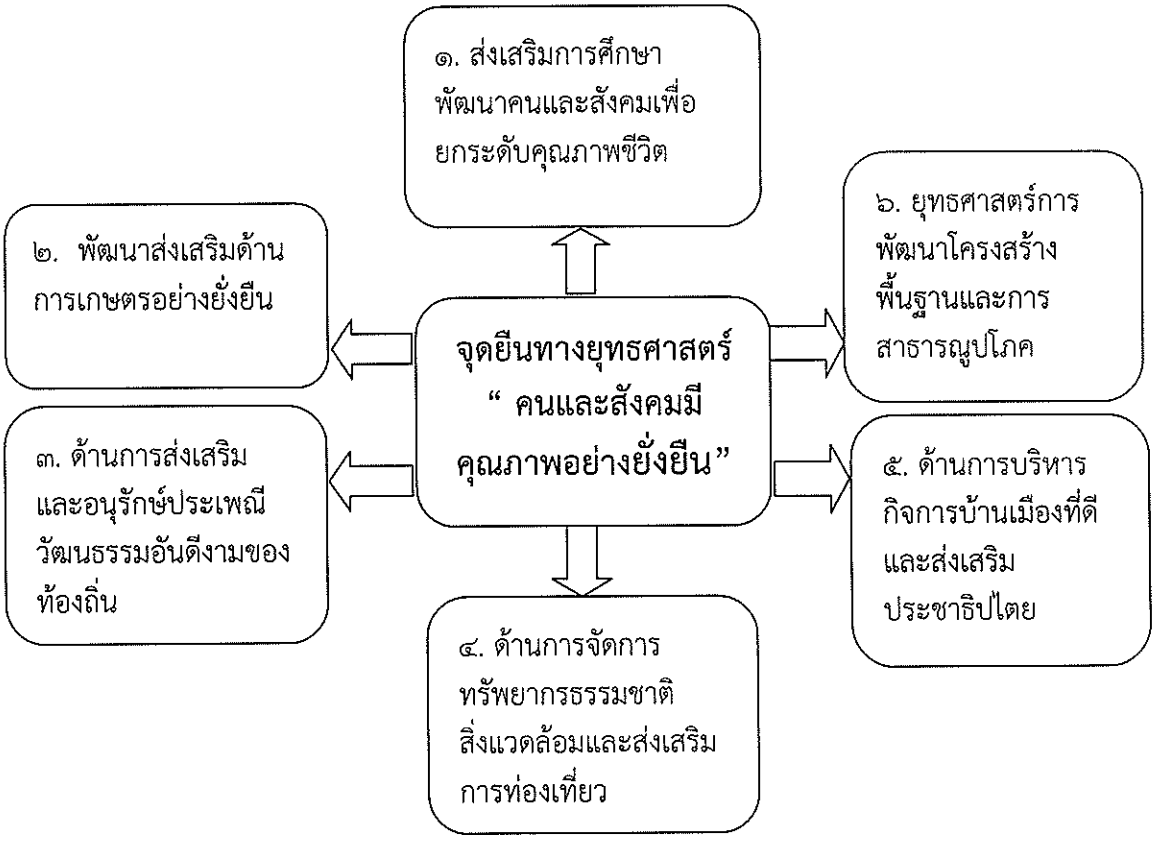

๘) ความเชื่อมโยงของยุทธศาสตร์ในภาพรวม

โดยภาพรวมยุทธศาสตร์การพัฒนาองค์การบริหารส่วนตำบลนาอุดม มุ่งพัฒนา ๖ ด้าน ได้แก่ ยุทธศาสตร์ ส่งเสริมการศึกษาพัฒนาคนและสังคมเพื่อยกระดับคุณภาพชีวิต . พัฒนาส่งเสริมด้านการเกษตรอย่างยั่งยืน ด้านการส่งเสริมและอนุรักษ์ประเพณี วัฒนธรรมอันดีงามของท้องถิ่น ด้านการจัดการทรัพยากรธรรมชาติ สิ่งแวดล้อมและส่งเสริมการท่องเที่ยว ด้านการบริหารกิจการบ้านเมืองที่ดีและส่งเสริมประชาธิปไตย ยุทธศาสตร์การพัฒนาโครงสร้างพื้นฐานและการสาธารณูปโภค

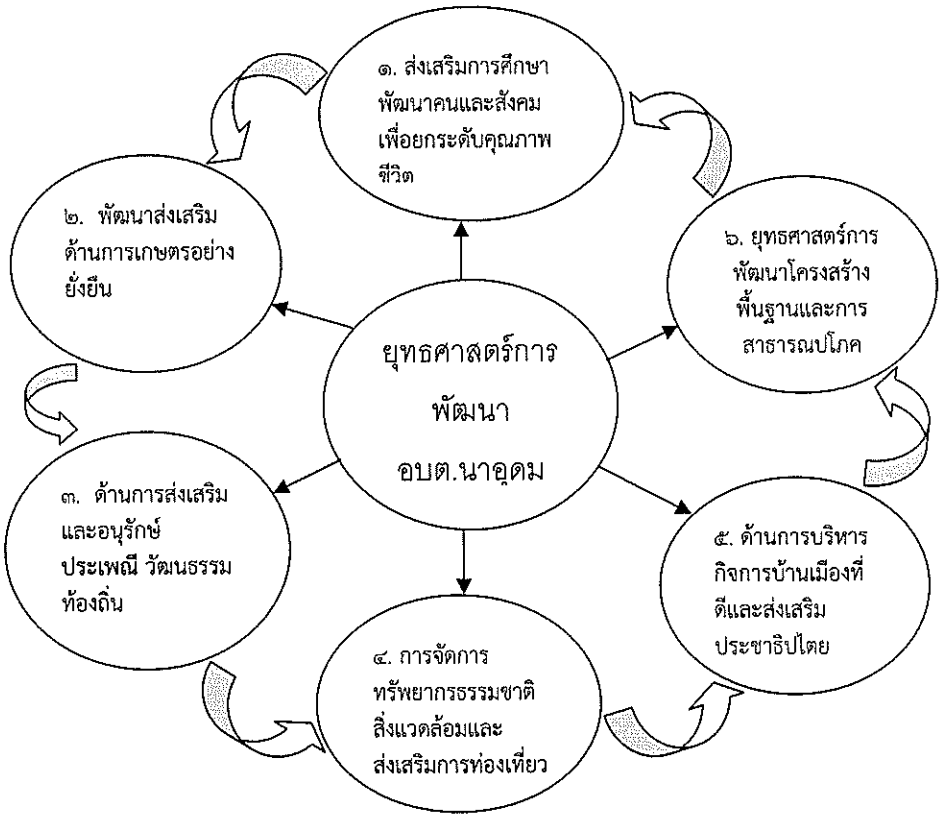

(๓) การวิเคราะห์เพื่อพัฒนาท้องถิ่น

๓.๑ การวิเคราะห์กรอบการจัดทำยุทธศาสตร์ขององค์กรปกครองส่วนท้องถิ่น

(ใช้การวิเคราะห์ SWOT Analysis/Demand (Demand Analysis)/Global Demand และ Trend ปัจจัยและสถานการณ์การเปลี่ยนแปลงที่มีผลต่อการพัฒนา อย่างน้อยต้องประกอบด้วยการวิเคราะห์ศักยภาพด้านเศรษฐกิจ ด้านสังคม ด้านทรัพยากรธรรมชาติและสิ่งแวดล้อม)

จุดแข็ง (strengths)

๑. มีเส้นทางที่สามารถเชื่อมต่อได้กับหลายเส้นทาง

๒. มีความอุดมสมบูรณ์ในด้านวัตถุดิบตามธรรมชาติ และมีแหล่งวัฒนธรรมโบราณ

๓. ประชากรมีทักษะด้านการประกอบอาชีพด้านต่างๆเป็นทุนเดิม

๔. มีการประสานงานระหว่างชุมชนกับองค์กรปกครองส่วนท้องถิ่นและหน่วยงานอื่นอย่างสม่ำเสมอ

๕. มีองค์กรชุมชนที่เข้มแข็ง เช่นกลุ่มออมทรัพย์ กลุ่มจิตอาสานาอุดม

จุดอ่อน(W: Weakness)

๑. เส้นทางการคมนาคมยังไม่สะดวก
๒. คนภายนอกเข้ามาหาผลประโยชน์ในชุมชนในเชิงทำลายมากกว่าสร้างสรรค์
๓. คนในชุมชนเองยังขาดความสำนึกในความเป็นเจ้าของชุมชน

โอกาส (O: Opportunity)

๑. จังหวัดมุกดาหารสามารถสนับสนุนงบประมาณให้องค์กรปกครองส่วนท้องถิ่นที่มีแผนงานโครงการสอดคล้องกับยุทธศาสตร์การพัฒนาจังหวัด
๒. มีองค์กรที่เข้มแข็งคือองค์การป่าชุมชนซึ่งสามารถพัฒนาเป็นแหล่งท่องเที่ยวทางธรรมชาติเชิงระบบนิเวศได้
๓. มีแหล่งกำเนิดทางโบราณคดีโนนหนองหอสามารถพัฒนาเป็นแหล่งท่องเที่ยวทางโบราณคดีได้
๔. เส้นทางคมนาคมสามารถพัฒนาเป็นเส้นทางการท่องเที่ยวเชื่อมโยงกับจังหวัดอื่นที่มีอาณาเขตติดกันและสามารถรองรับการเข้าสู่ประชาคมอาเซียนในอนาคต
๕. การทำเกษตรกรรมเป็นอาชีพที่สร้างรายได้หลักให้กับประชาชนสามารถส่งเสริมเป็นแหล่งผลิตสินค้าด้านการเกษตรและเป็นแหล่งอาหารเพื่อส่งออกได้

อุปสรรคและข้อจำกัด (Threats)

๑. งบประมาณในการบริหารจัดการมีไม่เพียงพอ
๒. ขาดการสนับสนับสนุนจากหน่วยงานหลัก
๓. การคมนาคมขนส่งไม่สะดวกไม่มีรถโดยสารประจำทาง

๓.๒ การประเมินสถานการณ์สภาพแวดล้อมภายนอกที่เกี่ยวข้อง

๑. เหตุการณ์ทางการเมืองเสถียรภาพของรัฐบาล
๒. ความผันผวนของเศรษฐกิจโลก
๓. ค่านิยมที่เปลี่ยนไปของคนในชุมชน

ส่วนที่ ๓ การนำแผนพัฒนาท้องถิ่นไปสู่การปฏิบัติ

(๑) ยุทธศาสตร์การพัฒนาและแผนงาน

ที่	ยุทธศาสตร์	ด้าน	แผนงาน	หน่วยงานรับผิดชอบหลัก	หน่วยงานสนับสนุน
๑	การศึกษาการพัฒนาคนเพื่อยกระดับคุณภาพชีวิต	บริหารทั่วไป	บริหารงานทั่วไป	สำนักปลัด	
			การรักษาความสงบภายใน	สำนักปลัด	
		บริการชุมชนและสังคม	การศึกษา	กองการศึกษา	
			สาธารณสุข	สำนักปลัด	
			สังคมสงเคราะห์		
			เคหะและชุมชน	กองช่าง	
			สร้างความเข้มแข็งของชุมชน	สำนักปลัด	
			การศาสนาวัฒนธรรมและนันทนาการ	กองการศึกษา	
		การเศรษฐกิจ	อุตสาหกรรมและการโยธา	กองช่าง	
			การเกษตร	กองช่าง	
			การพาณิชย์		
		การดำเนินงานอื่น	งบกลาง	สำนักปลัด	
๒	ด้านการส่งเสริมการเกษตรอย่างยั่งยืน	บริหารทั่วไป	บริหารงานทั่วไป	สำนักปลัด	
			การรักษาความสงบภายใน	สำนักปลัด	
		บริการชุมชนและสังคม	การศึกษา	กองการศึกษา	
			สาธารณสุข	สำนักปลัด	
			สังคมสงเคราะห์		
			เคหะและชุมชน	กองช่าง	
			สร้างความเข้มแข็งของชุมชน	สำนักปลัด	
			การศาสนาวัฒนธรรมและนันทนาการ	กองการศึกษา	
		การเศรษฐกิจ	อุตสาหกรรมและการโยธา	กองช่าง	
			การเกษตร	กองช่าง	
			การพาณิชย์		
		การดำเนินงานอื่น	งบกลาง	สำนักปลัด	

(๑) ยุทธศาสตร์การพัฒนาและแผนงาน(ต่อ)

ที่	ยุทธศาสตร์	ด้าน	แผนงาน	หน่วยงานรับผิดชอบหลัก	หน่วยงานสนับสนุน
๓	ด้านการส่งเสริมอนุรักษ์ประเพณีวัฒนธรรมอันดีงามของท้องถิ่น	บริหารทั่วไป	บริหารงานทั่วไป	สำนักปลัด	
			การรักษาความสงบภายใน	สำนักปลัด	
		บริการชุมชนและสังคม	การศึกษา	กองการศึกษา	
			สาธารณสุข	สำนักปลัด	
			สังคมสงเคราะห์		
			เคหะและชุมชน	กองช่าง	
			สร้างความเข้มแข็งของชุมชน	สำนักปลัด	
			การศาสนาวัฒนธรรมและนันทนาการ	กองการศึกษา	
		การเศรษฐกิจ	อุตสาหกรรมและการโยธา	กองช่าง	
			การเกษตร	กองช่าง	
			การพาณิชย์		
		การดำเนินงานอื่น	งบกลาง	สำนักปลัด	
๔	การจัดการทรัพยากรธรรมชาติสิ่งแวดล้อมและส่งเสริมการท่องเที่ยว	บริหารทั่วไป	บริหารงานทั่วไป	สำนักปลัด	
			การรักษาความสงบภายใน	สำนักปลัด	
		บริการชุมชนและสังคม	การศึกษา	กองการศึกษา	
			สาธารณสุข	สำนักปลัด	
			สังคมสงเคราะห์		
			เคหะและชุมชน	กองช่าง	
			สร้างความเข้มแข็งของชุมชน	สำนักปลัด	
			การศาสนาวัฒนธรรมและนันทนาการ	กองการศึกษา	
		การเศรษฐกิจ	อุตสาหกรรมและการโยธา	กองช่าง	
			การเกษตร	กองช่าง	
			การพาณิชย์		
		การดำเนินงานอื่น	งบกลาง	สำนักปลัด	

(๑) ยุทธศาสตร์การพัฒนาและแผนงาน(ต่อ)

ที่	ยุทธศาสตร์	ด้าน	แผนงาน	หน่วยงานรับผิดชอบหลัก	หน่วยงานสนับสนุน
๕	ด้านการบริหารกิจการบ้านเมืองที่ดีและส่งเสริมประชาธิปไตย	บริหารทั่วไป	บริหารงานทั่วไป	สำนักปลัด	
			การรักษาความสงบภายใน	สำนักปลัด	
		บริการชุมชนและสังคม	การศึกษา	กองการศึกษา	
			สาธารณสุข	สำนักปลัด	
			สังคมสงเคราะห์		
			เคหะและชุมชน	กองช่าง	
			สร้างความเข้มแข็งของชุมชน	สำนักปลัด	
			การศาสนาวัฒนธรรมและนันทนาการ	กองการศึกษา	
		การเศรษฐกิจ	อุตสาหกรรมและการโยธา	กองช่าง	
			การเกษตร	กองช่าง	
			การพาณิชย์		
		การดำเนินงานอื่น	งบกลาง	สำนักปลัด	
๖	ด้านโครงสร้างพื้นฐานและการสาธารณูปโภค	บริหารทั่วไป	บริหารงานทั่วไป	สำนักปลัด	
			การรักษาความสงบภายใน	สำนักปลัด	
		บริการชุมชนและสังคม	การศึกษา	กองการศึกษา	
			สาธารณสุข	สำนักปลัด	
			สังคมสงเคราะห์		
			เคหะและชุมชน	กองช่าง	
			สร้างความเข้มแข็งของชุมชน	สำนักปลัด	
			การศาสนาวัฒนธรรมและนันทนาการ	กองการศึกษา	
		การเศรษฐกิจ	อุตสาหกรรมและการโยธา	กองช่าง	
			การเกษตร	กองช่าง	
			การพาณิชย์		
		การดำเนินงานอื่น	งบกลาง	สำนักปลัด	
รวม	๖	๔	๑๒	๔	

2. บัญชีโครงการพัฒนาท้องถิ่น

แบบ ผ.01

บัญชีโครงการพัฒนา

เปลี่ยนแปลงแผนพัฒนาท้องถิ่น (พ.ศ. 2561-2565) ประจำปี 2565 ครั้งที่ 2

องค์การบริหารส่วนตำบลนาอุดม อำเภอนิคมคำสร้อย จังหวัดมุกดาหาร

ยุทธศาสตร์	ปี 2561		ปี 2562		ปี 2563		ปี 2564		ปี 2565	
	จำนวนโครงการ	งบประมาณ (บาท)	จำนวนโครงการ	งบประมาณ (บาท)	จำนวนโครงการ	งบประมาณ (บาท)	จำนวนโครงการ	งบประมาณ (บาท)	จำนวนโครงการ	งบประมาณ (บาท)
ยุทธศาสตร์ที่ 1										
แผนงานการศึกษา	-	-	-	-	-	-	-	-	-	-
แผนงานสาธารณสุข	-	-	-	-	-	-	-	-	-	-
แผนงานสร้างความเข้มแข็งของชุมชน	-	-	-	-	-	-	-	-	-	-
แผนงานศาสนาวัฒนธรรมและนันทนาการ	-	-	-	-	-	-	-	-	-	-
แผนงานงบกลาง	-	-	-	-	-	-	-	-	-	-
รวม	-	-	-	-	-	-	-	-	-	-
ยุทธศาสตร์ที่ 2										
แผนงานการเกษตร	-	-	-	-	-	-	-	-	-	-
แผนงานเคหะและชุมชน	-	-	-	-	-	-	-	-	-	-
แผนงานการพาณิชย์	-	-	-	-	-	-	-	-	-	-
รวม	-	-	-	-	-	-	-	-	-	-

2. บัญชีโครงการพัฒนาท้องถิ่น

แบบ ผ.01

บัญชีโครงการพัฒนา

เปลี่ยนแปลงแผนพัฒนาท้องถิ่น (พ.ศ. 2561-2565) ประจำปี 2565 ครั้งที่ 2

องค์การบริหารส่วนตำบลนาอุดม อำเภอนิคมคำสร้อย จังหวัดมุกดาหาร

ยุทธศาสตร์	ปี 2561		ปี 2562		ปี 2563		ปี 2564		ปี 2565	
	จำนวนโครงการ	งบประมาณ (บาท)	จำนวนโครงการ	งบประมาณ (บาท)	จำนวนโครงการ	งบประมาณ (บาท)	จำนวนโครงการ	งบประมาณ (บาท)	จำนวนโครงการ	งบประมาณ (บาท)
ยุทธศาสตร์ที่ 3										
แผนงานศาสนาวัฒนธรรมและนันทนาการ	-	-	-	-	-	-	-	-	-	-
แผนงานศาสนาวัฒนธรรมท้องถิ่น	-	-	-	-	-	-	-	-	1	100,000
รวม	-	-	-	-	-	-	-	-	1	100,000
ยุทธศาสตร์ที่ 4	-	-	-	-	-	-	-	-	-	-
แผนงานการศึกษา	-	-	-	-	-	-	-	-	-	-
แผนงานป้องกันและบรรเทาสาธารณภัย	-	-	-	-	-	-	-	-	-	-
แผนงานรักษาความสงบภายใน	-	-	-	-	-	-	-	-	-	-
รวม	-	-	-	-	-	-	-	-	-	-

2. บัญชีโครงการพัฒนาท้องถิ่น

แบบ ผ.01

บัญชีโครงการพัฒนา

เปลี่ยนแปลงแผนพัฒนาท้องถิ่น (พ.ศ. 2561-2565) ครั้งที่ 2

องค์การบริหารส่วนตำบลนาอุดม อำเภอนิคมคำสร้อย จังหวัดมุกดาหาร

ยุทธศาสตร์	ปี 2561		ปี 2562		ปี 2563		ปี 2564		ปี 2565	
	จำนวนโครงการ	งบประมาณ (บาท)	จำนวนโครงการ	งบประมาณ (บาท)	จำนวนโครงการ	งบประมาณ (บาท)	จำนวนโครงการ	งบประมาณ (บาท)	จำนวนโครงการ	งบประมาณ (บาท)
ยุทธศาสตร์ที่ 5										
แผนงานบริหารงานทั่วไป	-	-	-	-	-	-	-	-	-	-
แผนงานรักษาความสงบภายใน	-	-	-	-	-	-	-	-	-	-
แผนงานการพาณิชย์	-	-	-	-	-	-	-	-	-	-
รวม	-	-	-	-	-	-	-	-	-	-
ยุทธศาสตร์ที่ 6										
แผนงานอุตสาหกรรมและการโยธา	-	-	-	-	-	-	-	-	-	-
แผนงานเคหะและชุมชน	-	-	-	-	-	-	-	-	-	-
แผนงานการพาณิชย์	-	-	-	-	-	-	-	-	-	-
รวม	-	-	-	-	-	-	-	-	-	-
รวมทั้งสิ้น	-	-	-	-	-	-	-	-	1	100,000

2. บัญชีโครงการพัฒนาท้องถิ่น

รายละเอียดโครงการพัฒนา

เปลี่ยงแปลงแผนพัฒนาท้องถิ่น (พ.ศ. 2561-2565) ประจำปี พ.ศ.2565 ครั้งที่ 2

สำหรับ โครงการที่เกินศักยภาพขององค์กรปกครองส่วนท้องถิ่น

องค์การบริหารส่วนตำบลนาอุดม อำเภอนิคมคำสร้อย จังหวัดมุกดหาร

แบบ ผ.02/1

ก. ยุทธศาสตร์จังหวัดที่ 3 การพัฒนาด้านการท่องเที่ยวตามวิถีชีวิตลุ่มน้ำโขง

ข. ยุทธศาสตร์การพัฒนาขององค์กรปกครองส่วนท้องถิ่นในเขตจังหวัด 1 การพัฒนาและส่งเสริมคุณภาพชีวิต

3. ยุทธศาสตร์ส่งเสริมศาสนาประเพณีวัฒนธรรมท้องถิ่น

3.2 แผนงานศาสนาและวัฒนธรรมท้องถิ่น

ที่	โครงการ	วัตถุประสงค์	เป้าหมาย (ผลผลิตของโครงการ)	งบประมาณ					ตัวชี้วัด (KPI) (%)	ผลที่คาดว่าจะได้รับ	หน่วยงานรับผิดชอบหลัก
				2561 (บาท)	2562 (บาท)	2563 (บาท)	2564 (บาท)	2565 (บาท)			
1	โครงการประเพณีบุญบั้งไฟ	เพื่อส่งเสริมวัฒนธรรมอนุรักษ์ประเพณีท้องถิ่น	ตำบลนาอุดมร่วมกับชุมชน					100,000	มีการดำเนินการตามเป้าหมายร้อยละ80	ชุมชนมีส่วนร่วมในการจัดกิจกรรม	อบจ. อบต.

ส่วนที่ ๔ การติดตามและประเมินผล

๑. การติดตามและประเมินผลยุทธศาสตร์

การติดตามประเมินผลแผนยุทธศาสตร์ ทำการประเมินแผนปีละ ๒ ครั้ง โดยครั้งที่ ๑ ทำการประเมินก่อนเดือนเมษายน ครั้งที่๒ ทำการประเมินให้เสร็จภายในเดือนตุลาคม

๒. การติดตามและประเมินผลโครงการ

การติดตามประเมินผลโครงการกิจกรรม ติดตามประเมินผลหลังเสร็จสิ้นโครงการและหลังสิ้นปีงบประมาณให้เสร็จสิ้นภายในเดือนตุลาคม

๓. สรุปผลการพัฒนาท้องถิ่นในภาพรวม

๓.๑ การวัดผลในเชิงปริมาณและเชิงคุณภาพ

- โดยใช้แบบสำหรับการติดตามและประเมินผลเชิงปริมาณและคุณภาพ (๑) แบบตัวบ่งชี้การปฏิบัติงาน (Performance Indicators) (๒) แบบบัตรคะแนน (Scorecard Model) แบบบัตรคะแนน หรือ Scorecard Model ของ Kaplan & Norton (๓) แบบมุ่งวัดผลสัมฤทธิ์ (Result Framework Model (RF)) (๔) แบบเชิงเหตุผล (Logical Model) ตัวแบบเชิงเหตุผล หรือ Logical Model (๕) แบบวัดกระบวนการปฏิบัติงาน (Process Performance Measurement System (PPMS)) ระบบการวัดกระบวนการปฏิบัติงานหรือ PPMS (๖) แบบการประเมินโดยใช้วิธีการแก้ปัญหาหรือเรียนรู้จากปัญหาที่เกิดขึ้นหรือ Problem-Solving Method (๗) แบบการประเมินแบบมีส่วนร่วม (Participatory Methods) (๘) แบบการประเมินผลกระทบ (Impact Evaluation) (๙) แบบการประเมินความเสี่ยง (Risk Assessment Model) (๑๐) แบบการประเมินตนเอง (Self-assessment Model) และ (๑๑) แบบอื่น ๆ ที่องค์กรปกครองส่วนท้องถิ่นกำหนดขึ้น ทั้งนี้ต้องอยู่ภายใต้กรอบตามข้อ (๑)-(๑๐) หรือเป็นแบบผสมก็ได้

- เชิงปริมาณ (Quantity) เชิงคุณภาพ (Quality) ผลที่ได้จริง ๆ คืออะไร ค่าใช้จ่าย (Cost) เวลา (Time) เป็นไปตามที่กำหนดไว้หรือไม่
- ประชาชนได้ประโยชน์อย่างไรหรือราชการได้ประโยชน์อย่างไร
- วัดผลนั้นได้จริงหรือไม่ หรือวัดได้เท่าไหร่ (Key Performance Indicators : KPIs)
- ผลกระทบ (Impact)

พื้นที่ตำบลนาอุดมยังมีอีกหลายจุดที่ต้องดำเนินการพัฒนา

๔. ข้อเสนอแนะในการจัดทำแผนพัฒนาท้องถิ่นในอนาคต

๔.๑ ผลกระทบนำไปสู่อนาคต

(เช่น จะทำ สนับสนุน ส่งเสริม ป้องกัน อย่างไร เป็นต้น)

๑. ส่งเสริมให้ประชาชนเข้ามามีส่วนร่วม

๒. ประชาชนเข้าใจความสำคัญของแผนพัฒนาอย่างถูกต้อง

๔.๒ ข้อสังเกต ข้อเสนอแนะ ผลจากการพัฒนา

(รวมถึงองค์ประกอบสำคัญของข้อมูลเพื่อนำไปสู่ข้อเสนอแนะ เป็นต้น)

๑. โครงการตามแผนมีมากเกินไป

๒. ข้อจำกัดเรื่องงบประมาณ

ประกาศองค์การบริหารส่วนตำบลนาอุดม
เรื่อง เปลี่ยนแปลงแผนพัฒนาท้องถิ่น ๒๕๖๑-๒๕๖๕ ประจำปี พ.ศ. ๒๕๖๕ ครั้งที่ ๒

.....

ตามที่สภาองค์การบริหารส่วนตำบลนาอุดม มีมติเห็นชอบการเปลี่ยนแปลงแผนพัฒนาท้องถิ่น (๒๕๖๑-๒๕๖๕) ในคราวประชุมสภาสมัยสามัญ สมัยที่ ๒ ครั้งที่ ๑/๒๕๖๕ วันที่ ๑๙ พฤษภาคม ๒๕๖๕ โครงการประเพณีบุญบั้งไฟ งบประมาณประจำปี พ.ศ. ๒๕๖๕ จำนวน ๕๐,๐๐๐.-บาท เปลี่ยนแปลงงบประมาณใหม่ดังนี้ โครงการโครงการประเพณีบุญบั้งไฟ งบประมาณปี พ.ศ. ๒๕๖๕ จำนวน ๑๐๐,๐๐๐.-บาท

อาศัยอำนาจตามระเบียบกระทรวงมหาดไทยว่าด้วยการจัดทำแผนพัฒนาขององค์กรปกครองส่วนท้องถิ่นพ.ศ. ๒๕๔๘ แก้ไขเพิ่มเติมถึง(ฉบับที่ ๒) พ.ศ.๒๕๕๙ และ (ฉบับที่ ๓) พ.ศ. ๒๕๖๑ ข้อ ๒๒/๑ จึงประกาศเปลี่ยนแปลงแผนพัฒนาท้องถิ่น (๒๕๖๑-๒๕๖๕) ประจำปี พ.ศ. ๒๕๖๕ ครั้งที่ ๒

จึงประกาศให้ทราบโดยทั่วกัน

ประกาศ ณ วันที่ ๒๐ พฤษภาคม ๒๕๖๕

(นายสงวน พันธ์ศรี)
นายกองค์การบริหารส่วนตำบลนาอุดม